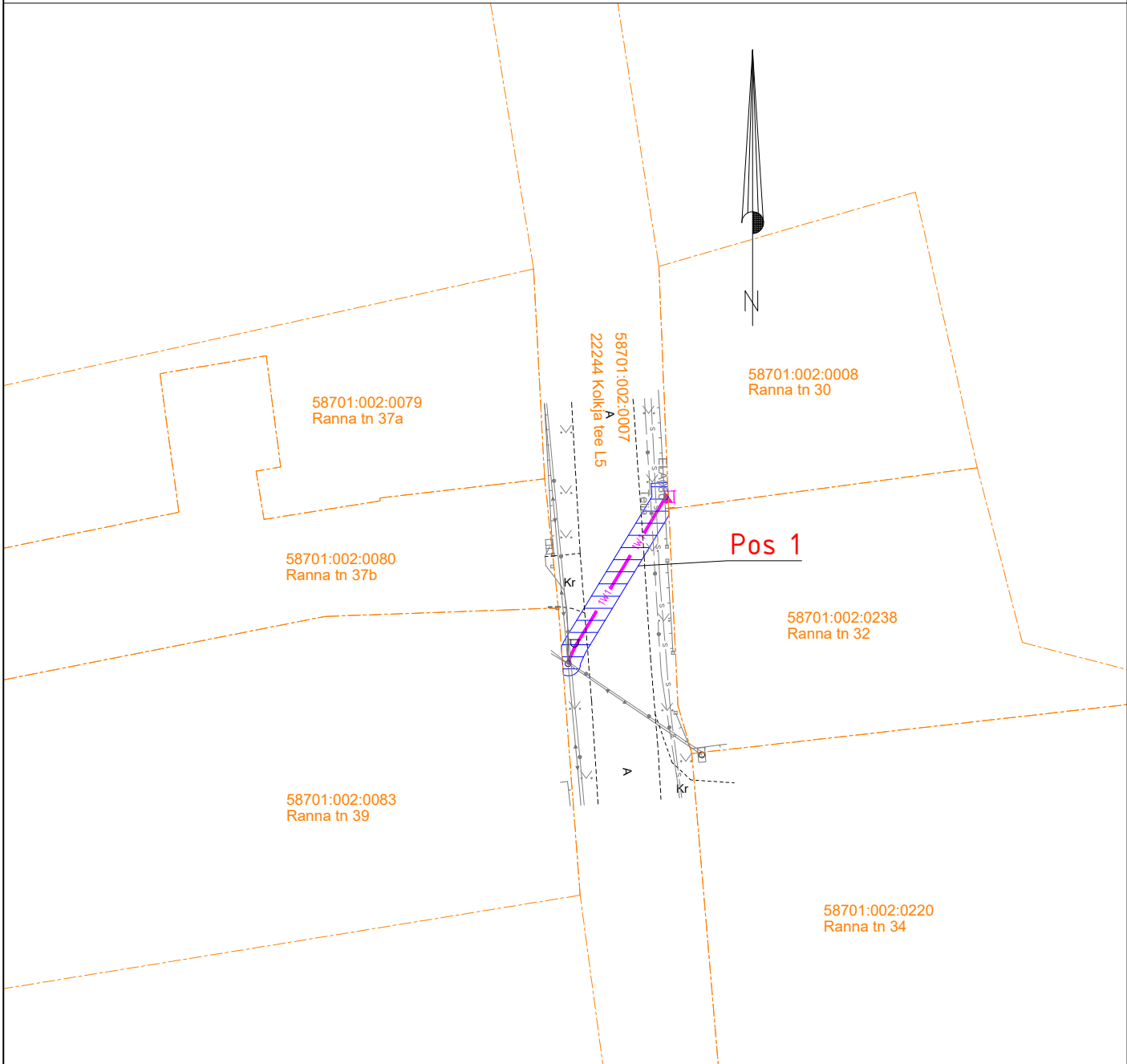





Isikliku kasutusõiguse seadmise plaan

Jrk nr	IKÕ ala Pos nr (plaanil)	Kinnistu registriosa number	Katastriüksuse tunnus, nimi ja sihtotstarve;	Ala pindala ruutmeetrites m²
1.	POS 1	5578750	58701:002:0007 22244 Kolkja tee L5 transpordimaa	34



 Isikliku kasutusõiguse seadmise ala
 Katastriüksuste piirid

 1W1 Projekteeritud Elektrilevi m/p kaabel
Projekteeritud maakaabli pikkus 24m

Projekti nimi / aadress Ranna pst 30 kinnistu liitumine elektrivõrguga Kolkja alevik, Peipsiääre vald, Tartu maakond			Töö nr LC2691	
Koostaja	Janno Lütt AS Stik-Elekter / Projekteerija Tel: 53400127 / E-post: janno@stik-elekter.ee	Mõõtkava M 1:500	Leht / formaat Leht 1 / A4	Kuupäev 26.11.2024